



CLUB VOSGIEN

MONTHUROLAIS



Inventaire Patrimonial

Des VOSGES

Coté Sud Ouest



Cet inventaire concerne les Communes suivantes:

Ainvelle, Ameuvelle, Attigny, Belmont les Darney, Belrupt, Bleurville, Blevaincourt, Bonvillet, Chatillon sur Saône, Claudon, Damblain, Darney, Dombasles-devant-Darney, Dombrot le Sec, Dommartin les Valois, Escles, Esley, Fignéville, Fouchécourt, Frain, Frénois, Gignéville, Godoncourt, Grandrupt de Bains, Grignoncourt, Hennezel, Isches, Jésonville, Lamarche, Lerrain, Lignéville, Lironcourt, Marey, Martigny les Bains, Martinville, Mont les Lamarche, Monthureux sur Saône, Morizécourt, Nonville, Pont-les-Bonfays, Provenchère-les-Darney, Regnéville, Relanges, Robécourt, Romain-aux-Bois, Rozières-sur-Mouzon, Saint-Baslemont, Saint-Julien, Sans-Vallois, Senaide, Senonges, Serécourt, Serocourt, Les-Thons, Tignécourt, Tollaincourt, Les-Vallois, Villotte, Vioménil, Viviers-le-Gras

Dépt Haute Saône: Bousseraucourt, Jonvelle, Passavant la Rochère.

Réalisation: Daniel Aubertin.

Collaborateurs: Jean Jacques Bony , Olivier Bertin , Guy Morel, Bernard Joly, Fabien Thietry, Alain Thouvenot, Marie Françoise Pégeot.

Reproduction même partielle interdite sauf autorisation des auteurs

Patrimoine culturel **des villages de la Communauté de communes « Vosges, côté sud-ouest ».**

Darney : Eglise du XVIII^e s : stalles, boiseries, lutrin, chaire à prêcher des sculpteurs Gerdolle (XVIII^e s).
Vierge de pitié et Christ au calvaire en pierre, du XVII^e s.
Chapelle Notre-Dame de Pitié (près du pont) : Vierge de pitié en pierre (XVI^e s), tableau (XVII^e).
Calvaire taillé dans le roc (1763), sur la route de Hennezel.
Monument franco-tchécoslovaque, à gauche de la route de Monthureux-sur-Saône.
Musée au château (ancien hôtel de ville).

Ainvelle : Eglise St Pierre-ès-Liens (XIX^e s).

Ameuvelle : Eglise St Renobert (début XIII^e et XVI^e s) : autel baroque ; statues en pierre du XVI^e Vierge de pitié, St Jean-Baptiste, St Blaise. Bénitier à pied sculpté (XVIII^e s).
Chapelle, sur la route de Martinvelle.
Croix de carrefour (1528), avec Christ assis attendant la mort.
Château reconstruit en 1819 : il abrite actuellement la mairie.

Attigny : Eglise de la Nativité (XVI^e s), le choeur a été remanié au XIX^e s. Vierge à l'Enfant du XV^e s.
Pont du XVII^e s, sur la Saône.

Belmont-lès-Darney : Eglise Sts Faust et Jovin (XIX^e s).
Fontaine du sculpteur Ponscarme.

Belrupt : Eglise St Laurent (XIX^e s).

Bleurville : Prieuré St Maur : crypte romane du XI^e s.

Eglise St Pierre-aux-Liens (XVI^e s) : statues en bois et en pierre du XVI^e s ; Couronnement de la Vierge (XVI^e) ; fonts baptismaux (XVII^e) ; Dieu le Père, du sculpteur Gerdolle (XVII^e s).
Aux environs : la Roche du Mulot (ou du Mulet) : témoin du culte du soleil à l'époque néolithique.

Blevaincourt : Eglise St Pierre (XIX^e s) : autels du XVIII^e s.

Bonvillet : Eglise St Evre (XVIII^e s).

Châtillon-sur-Saône :
Ancienne place fortifiée : restes de remparts ; la « grosse tour » a été restaurée grâce à l'association « Saône lorraine ».

Vieilles demeures du XVI^e s : maisons du cordonnier, du boucher, hôtels du gouverneur, de Ligniville grenier à sel, portail du Faune.

Eglise de la Nativité de Notre-Dame (XIII^e s), reconstruite : autel à baldaquin (XVII^e, XVIII^e s) et retable de St Georges ; autel principal avec retable en bois (XVIII^e s) encadrant un tableau ; Christ en ivoire.

Calvaire, route de Bourbonne.

Monument en souvenir du peintre Monchablon (ancienne route de Jonvelle).

Croix Bachanée

Croix Potot

Claudon : Eglise St Guérin (XVIII^e s).

A Droiteval : église restaurée d'une ancienne abbaye de femmes (XII^e s), devenue prieuré d'hommes (XV^e s).
Statue d'une Vierge noire (XV^e s).

Maison de maître (XVIII^e s) : témoin de « l'éphémère prospérité industrielle du vallon ».

Damblain : Eglise St Bénigne (XV^e s) : autel de Bouchardon et boiseries du XVIII^e s ;
statues : St Jean-Baptiste (pierre), Vierge en argent (XVI^e s), St Bénigne et St Nicolas (bois).
Village ancien : immeuble à tourelle (XVI^e), colombier (XVII^e).

Dombasle-devant-Darney : Eglise St Basle (XIX^e s) : porte romane.

Dombrot-le-Sec : Eglise St Brice : chapiteaux (XIII^e), chaire à prêcher (XVIII^e), poutre de gloire du XVIII^e s.
Statues en pierre : Vierge (XIV^e), Ste Anne (XVI^e), St Brice (XVII^e).
Vestiges d'un château (XVII^e, XVIII^e s), avec une partie Renaissance.

Dommartin-lès-Vallois : Eglise St Martin (XIX^e s). Croix de carrefours.

Escles : Eglise de l'Invention de St Etienne (XVIII^e s) : trois autels monumentaux en pierre (XVIII^e s).

Aux environs : Cuveau des fées : bassin creusé dans le roc et laissé sur place, en raison de malfaçons.

Châtelet : ancien camp gaulois, puis romain.

Fontaine « Ste Claire », fontaine « le bœuf ».

Eslev : Eglise St André (XIX^e s) : crypte romane du XII^e s, statues du XIV^e s (St André, la Vierge).

Croix de carrefour.

Fignevelle: Eglise de l'Assomption (XII^e s) ; clocher avec toit à bâtière.

Statue de Ste Anne et la Vierge.

Fouchecourt : Eglise St Valbert, reconstruite en style gothique (début du XVII^e s).

4 autels en bois (XVIII^e s) ; maître autel avec double tabernacle.

Statues en bois : St Valbert, St Claude (XVII^e s) ; fonts baptismaux, bénitier (XVII^e s).

Frain : Eglise St Martin (XIX^e s) : vitraux avec les portraits des soldats disparus en 1914-1918.

Frénois : pas d'église.

Gignéville : Eglise St Baldéric (XIII^e, XVI^e s) : fonts baptismaux en bois , chaire à prêcher, statue de

St Nicolas (XVIII^e s).

Godoncourt : Eglise St Remy (XIII^e, XVI^e, XVII^e s) : autels en bois (XVIII^e s), chaire à prêcher,

statues de St Remy, Ste Anne, en bois (XVIII^e s).

Chapelle du Crêt (XIX^e s), chapelle Ste Anne (à 2 km), croix au cimetière.

Couvent de religieuses orthodoxes (XIX^e s).

Grandrupt-de-Bains : Eglise St Nicolas (XIX^e s).

Monument commémoratif du maquis.

Grignoncourt : Eglise Ste Elisabeth (fin XV^e s) : chaire à prêcher en pierre (XIX^e), autels baroques, dais des fonts baptismaux, Christ (fin XV^e), bancs à parclozes (XVIII^e).

Chapelle à l'écart du village.

Hennezel : Eglise St Stanislas (XVIII^e s) . Croix de carrefour.

Musée du fer, du bois et du verre.

Isches : Eglise romane St Brice du XII^e s , remaniée au XIX^e s. Des peintures murales ont été récemment découvertes. Clocher roman avec une toiture à l'impériale.

Château d'Harcourt (au bas du village) : pont-levis, deux ailes de bâtiment (ancienne ferme).

Jésonville : Eglise St Christophe, du XIX^e s ; tableaux de Claude Bassot (XVII^e s).

Lamarche : Eglise de l'Assomption de Notre-Dame (XIII^e, XVI^e, XVII^e s) :

Vierge à l'Enfant en pierre polychrome (XIV^e s) ; poutre de gloire (XVIII^e s) ;

buffet d'orgue, autels en bois dans les collatéraux, de Gerdolle (XVIII^e s) ;

tabernacle et chandeliers de l'autel principal.

Maisons anciennes, rue du Colonel Renard.

Chapelle de l'hôpital : autel, tableaux, Vierge à l'Enfant.

A **Aureil-Maison** (2 km) : chapelle romane (XII^e, XIII^e siècles) : Vierge reliquaire en bois , du XII^e s, Vierge de Pitié (XV^e), Vierge à l'Enfant en pierre, sur la façade (XV^e s)

Lerrain : Eglise St Barthélémy (XVIII^e s) . Croix de carrefour.

Lignéville : Eglise St Pierre-ès-Liens (XIII^e, XV^e, XIX^e s) :

autel majeur en pierre (XV^e), latéral en bois (XVIII^e) ; retable du Rosaire (XVII^e s) ;

statues en bois de la Vierge à l'Enfant (XVI^e) et de St Georges (XVII^e s).

Chapelle St Basle (XV^e, XVI^e s) : Vierge de Pitié et St Nicolas , en pierre (XVI^e).

Lironcourt : Eglise St Valbert, de style flamboyant : statue de Ste Anne et la Vierge (XVII^e s).

Marey : Eglise de la Nativité Notre-Dame , de style gothique (XVIII^e s).

Plusieurs façades de maisons anciennes.

Martigny-les-Bains : Eglise St Remy (XIII^e, XVI^e, XVIII^e s) :
statues de St Remy (XVII^e), de St Nicolas (XVIII^e), en bois.
Chapelle du collège St Clément : Christ en croix (XVII^e), St Paul (XVIII^e).

Martinvelle : Eglise St Pierre (XII^e), remaniée au XVI^e s :
Portail et avant-choeur romans ; nef, choeur et chapelle des seigneurs (XVI^e).
Trois autels baroques, en bois sculpté (XVIII^e) ; Vierge à l'Enfant, en pierre (XVII^e) ;
statues en pierre du XVI^e : St François aux stigmates et un moine ;
sur la façade : retable en pierre du XVI^e, en trois parties ; statuette de la Trinité.
Chapelle St Roch (route de Vougécourt) : retable et statuettes de St Sébastien et St Roch.
Croix de carrefour.
Château (XVIII^e, XIX^e s) : Propriété privée.
Musée du matériel et outils d'autrefois.

Mont-lès-Lamarche : Eglise de l'Assomption de Notre-Dame (XIX^e s).

Monthureux-sur-Saône : Eglise St Michel (XI^e, XVI^e s) : portail ; statue de St Michel en bois (XVIII^e s) ;
tableau de la Vierge aux 12 étoiles, peint sur métal (XVII^e s) ;
Mise au tombeau en bois polychrome (XV^e) ; un personnage a disparu...
L'ancien presbytère (escalier dormant sur le jardin) abrite un musée local.
A la mairie : stèles funéraires gallo-romaines, découvertes aux environs.
Ancien couvent de Tiercelins : propriété privée.

Morizécourt : Eglise St Maurice (XII^e, XV^e s) : vitrail du choeur (XIX^e s) ;
statues des XV^e, XVI^e, XVIII^e siècles : la Vierge, Ste Barbe, St Nicolas, St Maurice.
Ancien prieuré bénédictin de Deully (XVII^e s) : propriété privée.

Nonville : Eglise Ste Catherine (XIX^e s).

Pont-lès-Bonfays : Pas d'église.

Provençères-lès-Darney : Eglise Ste Colombe (XIX^e s).

Regnévelle : Eglise St Roch (XIX^e s) :
Vierge de Pitié, en pierre polychrome (XVI^e s) ; statue de St Roch, en bois.
Un tunnel ferroviaire du XIX^e abrite des colonies de chauve-souris.

Relanges : Eglise romane Notre-Dame (XII^e, XVI^e s) ; c'est l'église d'un prieuré clunisien.
Château de Lichécourt (2 km au sud) : il a été reconstruit au XVIII^e s.
Dans la forêt, à 2 km au nord: la « Belle Roche » : roche sculptée au XIX^e : scènes de la Passion.
Ruines de l'ancien prieuré de Bonneval.
Castrum préhistorique au-dessus du prieuré.

Robécourt : Eglise de l'Assomption (XII^e, XIII^e s), transformée aux XVI^e, XVIII^e s :
Cuve baptismale (XV^e), autels (XVIII^e), grand retable en bois sculpté.
Ancienne fonderie de cloches.

Romain-aux-Bois : Eglise St Evre (XIII^e, XVI^e, XVIII^e s) :
Autel orné de la croix des Trinitaires (XVIII^e s) ; bâtons de confréries.
Maison Renaissance près de l'église (fin XVI^e s).

Rozières-sur-Mouzon : Eglise Notre-Dame (XII^e, XV^e s) : portail roman à tympan double face (XII^e s) ;
Chaire à prêcher; autels latéraux ; poutre de gloire (XVII^e, XVIII^e s).
Ermitage de Notre-Dame de Valrose : porche (XVII^e), Vierge en pierre (XVI^e s).

Saint-Baslemont : Eglise St Jean-Baptiste (XVI^e s) : retable des 12 apôtres, en pierre (XIV^e s) ;
vestiges d'une « litre funéraire » ; bas-relief de Notre-Dame de Lorette (XVI^e s).
Château du XI^e s, remanié aux XVI^e, XVII^e s : corps de logis, flanqué de deux tours.

Saint-Julien : Eglise St Julien (XV^e s) : porche flamboyant ; maître-autel en bois doré (XVIII^e s) ;
ensemble exceptionnel de vitraux du XVI^e s : scènes de la Passion, de la Résurrection, de
l'Ascension, de la Pentecôte.
Ancienne maison de justice (XVI^e s), maisons Renaissance.

Sans-Vallois : Pas d'église.

Senaide : Eglise St Vallier (XIX^e s). Croix de chemin.
Siège du premier « Petit séminaire » des Vosges (XIX^e s).

Senonges : Eglise St Remy (XVIII^e s) : statues des XV^e, XVI^e s).

Serécourt : Eglise St Mansuy (XII^e s), fortifiée au XVI^e s :
Vierge à la grappe, en pierre, (XV^e s) ; Ste Pétronille, St Mansuy, St Paul, en bois (XVII^e s).
Dans le village : toits à auvents, entrées de caves vigneronnes.
Aux environs : oratoire Brulteille, colonne St Joseph, chapelle Notre-Dame de Deuilly.

Serocourt : Eglise St Didier (XVIII^e s) : statue « Christ attendant la mort », en pierre (XVI^e s) ;
Retable des 12 apôtres qui assistent au couronnement de la Vierge, en pierre (XVI^e s).

Les Thons.

Les Petits-Thons : Eglise Notre-Dame des Anges, de l'ancien couvent des Cordeliers (XV^e s),
en cours de restauration par l'association « Saône lorraine ».
Eglise St Pancrace : mobilier provenant du couvent des Cordeliers :
retable de la chaste Suzanne et Vierge de Pitié, en pierre (XVI^e s) ;
arbre de St François et Immaculée Conception, en pierre, (XV^e s) ;
Vierge à l'Enfant (fin XIV^e s) et statue de St Adrien, en pierre.
Château reconstruit au XVIII^e s ; l'aile droite a été vendue après la première
guerre mondiale et transportée aux Etats-Unis.

Les Grands-Thons : Eglise St Pierre-ès-Liens : Vierge à l'Enfant, en pierre (XIV^e s) ;
Ste Catherine d'Alexandrie, St Pierre (XV^e s).
Ces deux villages possèdent chacun un « égayoir » pour les chevaux.

Tignécourt : Eglise St Nicolas (XVIII^e s) : autel en bois sculpté polychrome du XVIII^e s.
Aux environs : vestiges de l'abbaye de Flabémont (Prémontrés), rasée à la Révolution :
portail monumental (XVIII^e s) ; armes des Brisacier sur la façade d'une ferme.

Tollaincourt : Eglise St Didier (XVIII^e s) : maître-autel et retable en bois sculpté et doré (XVIII^e s).

Les Vallois : Eglise St Michel (XVIII^e s).

Villotte : Eglise de l'Assomption de Notre-Dame (XIX^e s).

Vioménil : Eglise St Barthélémy (XIX^e s).
Source de la Saône.

Viviers-le-Gras : Eglise St Elophe (XVI^e, XVII^e siècles) :
Porche latéral flamboyant ; statues en bois du XVIII^e siècle : St Jacques, St Elophe,
Ste Catherine. ; tableaux des quatre Evangélistes, peints sur bois ;
Vierge à l'Enfant, en pierre.
Fontaine , style Empire.

Inventaire des Fontaines

	Lieux	Noms	Latitude	Longitude
1	Attigny	Fontaine de la Grange Huard	48,0509	6,0131
2	Attigny	Lavoir	48,0647	6,0355
3	Attigny	Fontaine du grand Pont	48,0629	6,0372
4	Attigny	Fontaine de la place création 2020 anciennement détruite	48,0643	6,0339
5	Belmont les Darney	Lavoir avec habitation	48,0856	6,0116
6	Bleurville	Fontaine rue de Varennes	48,0631	5,9680
7	Bleurville	Lavoir rue du Moulin	48,0619	5,9634
8	Bleurville	Fontaine rue Saint Pierre	48,0615	5,9626
9	Bleurville	Lavoir route de Monthureux	48,0604	5,9636
10	Bleurville	Fontaine route de Monthureux	48,0598	5,9646
11	Bleurville	Fontaine grande rue	48,0604	5,9620
12	Bleurville	Lavoir rue Bezou	48,0596	5,9600
13	Bleurville	Fontaine rue de l'église	48,0611	5,9611
14	Bleurville	Fontaine rue de la Bouchère	48,0632	5,9619
15	Bleurville	Fontaine St Thomas	48,0816	5,9400
16	Blevaincourt	Fontaine Rouge	48,1086	5,6810
17	Blevaincourt	Fontaine du village grande rue	48,1259	5,6800
18	Bonvillet	Lavoir du Village	48,0991	6,0577
19	Chatillon sur Saône	Fontaine aux Prêtres	47,9467	5,8912
20	Chatillon sur Saône	Fontaine de la Correlle	47,9426	5,8757
21	Chatillon sur Saône	La Petite Source	47,9434	5,8845
22	Clairey	Fontaines des Souris	48,0394	6,1082
23	Claudon	Fontaine du Verbamont	48,0439	6,0803
24	Claudon	Fontaine maison forestière de Senennes	48,0440	6,0532
25	Claudon	Fontaine Etang de Senennes	48,0447	6,0540
26	Claudon	Fontaine Forge Neuve	48,0499	6,0715
27	Claudon	Fontaine du Canard	48,0359	6,0616
28	Claudon	Fontaine des Sources	48,0392	6,0601
29	Claudon	Fontaine des Filles Bernard	48,0462	6,0687
30	Claudon	Fontaine des deux Maisons	48,0455	6,0787
31	Claudon	Fontaine du Bois à Thomas	48,0195	6,0833
32	Claudon	Fontaine du Brise-Ecuelle	48,0197	6,0186
33	Claudon	Fontaine des Vosgien	48,0250	6,0711
34	Claudon	Fontaine du Bois Claudon	48,0362	6,0341
35	Claudon	Lavoir de Couchaumont	48,0406	6,0143
36	Claudon	Fontaine de l'Epnoux	48,0336	6,0071
37	Damblain	Fontaine sur D 21	48,0946	5,6754
38	Damblain	Lavoir rue du centre	48,0967	5,6559
39	Damblain	Fontaine place division Leclerc	48,0965	5,6533
40	Damblain	Lavoir rue de la Tuilerie	48,0984	5,6585
41	Darney	Lavoir de Barcan rue Saturnin Humblot	48,0901	6,0395
42	Darney	Lavoir sur le ruisseau de Barcan	48,0850	6,0449
43	Darney	Lavoir sur D 164	48,0781	6,0515
44	Dombasle devant Darney	Fontaine St Basle	48,1272	6,0739
45	Dombasle devant Darney	Fontaine du village	48,1264	6,0774
46	Dombrot le Sec	Fontaine du bois Banal	48,1351	5,8601
47	Dombrot le Sec	Source du Vair à la Tresse pré	48,1372	5,9299
48	Dombrot le Sec	Source St Martin	48,1472	5,9290
49	Escles	Fontaine Christian	48,1068	6,1877
50	Escles	Fontaine le Bœuf	48,1039	6,1940

	Lieux	Noms	Latitude	Longitude
51	Escles	Fontaine Sainte Claire	48,1031	6,1952
52	Esley	Lavoir du Village rue des Cannes	48,1702	6,0597
53	Esley	Lavoir du Village D 5	48,1714	6,0571
54	Frain	Lavoir du Village Grande rue	48,0849	5,8829
55	Frain	Lavoir du Village Grande rue	48,0871	5,8740
56	Frenois	Lavoir du village rue du Pont	48,1878	6,1211
57	Gignéville	Fontaine St Claire *	48,1086	5,9130
58	Gignéville	Fontaine rue du Paquis	48,1079	5,9121
59	Hennezel	Fontaine Gautrot	48,0289	6,1305
60	Hennezel	Fontaine Jonc	48,0315	6,1354
61	Les Petits Thons	Source de la Pierka	47,9850	5,8949
62	Lamarche	Fontaine rue Bellune	48,0698	5,7806
63	Lamarche	Lavoir rue Gambetta	48,0676	5,7819
64	Lamarche	Lavoir rue du château Lambert	48,0704	5,7823
65	Lamarche	Lavoir avenue de la Gare	48,0715	5,7801
66	Lironcourt	Fontaine du Charmont	47,9728	5,8645
67	Marey	Lavoir rue de la Joie	48,1026	5,9020
68	Marey	Lavoir rue du Paquis	48,0996	5,9004
69	Marey	Fontaine chemin de la Peureure	48,0994	5,8993
70	Martigny les Bains	Fontaine de la cornée de la Roche	48,1142	5,7784
71	Martigny les Bains	Fontaine Thermale	48,1060	5,8241
72	Martinvelle	Fontaine des Bœufs Blancs	47,9618	6,0098
73	Martinvelle	Fontaine du Brisse Ecuelle	48,0199	6,0186
74	Martinvelle	Fontaine Lagorce Forêt	48,0131	6,0630
75	Martinvelle	Fontaine aux Singes Forêt	48,0039	6,0256
76	Martinvelle	Fontaine Parisot Forêt	48,0162	6,0502
77	Martinvelle	Fontaine Chaignot	48,0141	6,0119
78	Martinvelle	Fontaine de la Goutte de l'abreuvoir	47,9878	6,0218
79	Martinvelle	Fontaine du Bon Bois (sous la ligne SNCF sous le bois)	47,9878	6,0036
80	Martinvelle	Fontaine de chez la Paulinotte *	47,9730	5,9982
81	Martinvelle	Fontaine du Château	47,9728	5,9956
82	Martinvelle	Lavoir grande rue	47,9744	5,9968
83	Martinvelle	Fontaine petite rue Guirtem	47,9743	5,9985
84	Monthureux sur Saône	Fontaine du buis	48,0208	5,9813
85	Monthureux sur Saône	Fontaine du Guinageot	48,0359	5,9901
86	Monthureux sur Saône	Fontaine place de la République	48,0298	5,9686
87	Monthureux sur Saône	Lavoir Pont des Prussiens	48,0307	5,9801
88	Morizécourt	Lavoir rue du Paquis	48,0696	5,8625
89	Morizécourt	Lavoir rue Principale	48,0718	5,8597
90	Nonville	Fontaine du village	48,0805	5,9907
91	Nonville	Fontaine du village	48,0777	5,9889
92	Pont les Bonfays	Lavoir du village rue de Légéville	48,1708	6,1340
93	Pont les Bonfays	Fontaine rue de Légéville	48,1711	6,1359
94	Provençères les Darney	Source Sainte Colombe	48,1199	5,9592
95	Provençères les Darney	Fontaine Sainte Moleste	48,1469	5,9881
96	Regnévelle	Fontaine des malades	47,9855	5,9632
97	Regnévelle	Fontaine Bénite	47,9872	5,9581
98	Regnévelle	Fontaine de Saussis	47,9754	5,9632
99	Regnévelle	Fontaine des Voitelots	47,9871	5,9830
100	Regnévelle	Fontaine des Neudeuilles	47,9868	5,9604

Lieux	Noms	Latitude	Longitude
101	Relanges	Fontaine de la Gabione ancienne maison de cantonnier	48,1178 5,9898
102	Robécourt	Fontaine place de la croix blanche	48,1403 5,6983
103	Robécourt	Fontaine rue du monument	48,1412 5,6957
104	Robécourt	Lavoir du Village Grande rue	48,1424 5,6972
105	Rocourt	Fontaine du village	48,1040 5,7392
106	Romain aux Bois	Fontaine l'Epine	48,0884 5,7039
107	Romain aux Bois	Fontaine du village	48,0826 5,7180
108	Saint Baslemont	Fontaine Ste Claire	48,1314 5,9947
109	Senaide	Fontaine du Rupt	47,9723 5,7940
110	Serécourt	Fontaine Lavoir du Paquis	48,0316 5,5051
111	Serécourt	Fontaine ronde en fonte	48,0317 5,5028
112	Serécourt	Fontaine grande rue Sainte Pétronille	48,0549 5,8412
113	Serécourt	Fontaine Lavoir Tripont	48,0546 5,8385
114	Serécourt	Fontaine rue du Gué	48,0554 5,8440
115	Serécourt	Fontaine rue de l'école St Mansuy	48,0320 5,5037
116	Serécourt	Fontaine Lavoir en grés coule de la route	48,0318 5,5042
117	Serocourt	Fontaine des Auges	48,0923 5,8959
118	Serocourt	Fontaine de la Picarde	48,0921 5,8993
119	Serocourt	Fontaine de la Mairie	48,0941 5,8950
120	Tignécourt	Fontaine Sainte Bel Ame	48,0382 5,8859
121	Tignécourt	Fontaine dessus du village	48,0466 5,8965
122	Tignécourt	Fontaine de Flabémont	48,0367 5,8811
123	Tollaincourt	Fontaine St Pierre rue du Poirier Blanc	48,0956 5,7393
124	Tollaincourt	Fontaine du village rue jondain	48,0955 5,7321
125	Tollaincourt	Fontaine du village rue du Bois	48,0962 5,7345
126	Tollaincourt	Fontaine du village grande rue	48,0971 5,7344
127	Villotte	Fontaine de Villotte	48,0979 5,7738
128	Villotte	Lavoir du Village	48,1009 5,7739
129	Villotte	Fontaine l'Epine	48,1085 5,7536
130	Vioménil	Fontaine St Claire	48,1031 6,1951
131	Vioménil	Fontaine de la Pile	48,0830 6,1526
132	Vioménil	Fontaine le Beuf	48,1039 6,1940
133	Vioménil	Fontaine Christian	48,1068 6,1877
134	Vioménil	Source de la Saône	48,0924 6,1803
135	Vioménil	Lavoir du Village	48,0922 6,1801
136	Vioménil	Source du Madon	48,0994 6,2049
137	Vivier le Gras	Lavoir du Village grande rue	48,1254 5,9404
138	Vivier le Gras	Lavoir du Village grande rue	48,1256 5,9339
139	Vivier le Gras	Fontaine rue des Moulins	48,1248 5,9420
Haute Saône			
140	Bousseraucourt	Fontaine Ronde rue de la Brasserie	47,9618 5,9262
141	Bousseraucourt	Fontaine de la Brasserie	47,9618 5,9248
142	Bousseraucourt	Source Saint Blaise	47,9616 5,9247
143	Jonvelle	Lavoir du village rue des champs Carnaux	47,9401 5,9221
144	Jonvelle	Fontaine place de l'Eglise	47,9373 5,9209
145	Jonvelle	Fontaine des Jourdaines	47,9298 5,9209
146	Passavant la Rochère	Fontaine de Saint Valbert	48,0116 6,0819

Inventaire des Calvaires et oratoires

	Villages	Noms	Coordonnées G.P.S.	
			Latitude	Longitude
1	Ameuvelle	Croix le Christ aux liens	47,9421	5,9472
2	Ameuvelle	Croix de Fer	47,9499	5,9423
3	Ameuvelle	Croix de la Malerone limite Vougécourt	47,9450	5,9725
4	Attigny	Croix voie de Relanges, route de Darney	48,0681	6,0362
5	Attigny	Croix de la Grange Crosset	48,0658	6,0259
6	Attigny	Calvaire enchâssé dans un arbre sentier C.V.*	48,0635	6,0314
7	Belmont les Darney	Ermitage de Barcan	48,0934	6,0291
8	Belmont les Darney	Croix sur D 56	48,0853	6,0007
9	Belmont les Darney	Croix en foët cassée par un homme saoul *	48.0936	6.0164
10	Belmont les Darney	Stèle de Monsieur Definance *	48.0930	6.0208
11	Bleurville	Croix rue de l'Eglise	48,0621	5,9577
12	Bleurville	Croix Claude noiro mort gravée *	48,0888	5,9564
13	Bleurville	Croix Jean Bellosse ou grande Croix	48,0546	5,9441
14	Bonvilet	Croix Vosgienne	48,0934	6,0522
15	Chatillon sur Saône	Croix sur D 417 *	47,9501	5,8887
16	Chatillon sur Saône	Croix Bacchanée *	47,9552	5,8726
17	Chatillon sur Saône	Croix Potot *	47,9597	5,8532
18	Chatillon sur Saône	Croix route de Lironcourt	47,9513	5,8822
19	Chatillon sur Saône	Croix route du cimetière	47,9507	5,8763
20	Claudon	Droiteval Oratoire (privé)	48,0432	6,0395
21	Claudon	Notre Dame de la Source Droiteval	48,0394	6,0427
22	Claudon	Notre Dame du Doux Nid *	48,0519	6,0762
23	Damblain	Croix route de Breuvannes	48,0989	5,6503
24	Damblain	Croix sur D 210	48,0914	5,6471
25	Damblain	Coix du cimetière	48,0992	5,6561
26	Darney	Calvaire sur D 164	47,0789	6,0539
27	Darney	Croix rue des Rochottes	48,0907	6,0453
28	Darney	Croix Ets Lemoine	48,0789	6,0540
29	Darney	Croix rue Lecomte	48,0861	6,0381
30	Dombasles devant Darney	Croix grande rue	48,1284	6,0766
31	Dombasles devant Darney	Croix rue du Saussard	48,1301	6,0760
32	Dombasles devant Darney	Croix devant l'église	48,1289	6,0755
33	Dommartin les Vallois	Croix route de Senonges	48,1555	6,0835
34	Dommartin les Vallois	Croix entre Dommartin et senonges	48,1506	6,0743
35	Escles	Croix rue du marché	48,1285	6,1816
36	Esley	Croix rue des Grands Jardins	48,1653	6,0580
37	Esley	Croix rue du sauveur	48,1687	6,0623
38	Esley	Croix de la Salle	48,1739	6,0588
39	Fignévelle	Croix des Herbues	47,9896	5,9243
40	Fignévelle	Croix de Morthomme	47,9830	5,9144

Villages	Noms	Latitude	Longitude
41 Fouchécourt	Croix de Misson	48,0111	5,8642
42 Frain	Croix sur GR 7 à ferme Bel Air	48,0929	5,8625
43 Frénois	Croix route de Valfroicourt	48,1896	6,1200
44 Godoncourt	Croix route de Regnévelle	47,9967	5,9267
45 Godoncourt	Croix champ la Molle	48,0060	5,9197
46 Godoncourt	Ermitage sante Anne	48,0085	5,9312
47 Hennezel	Croix de Clairefontaine	48,0745	6,1279
48 Hennezel	Croix sur D5D	48,0511	6,1126
49 Hennezel	Croix de la Grange Bresson	48,0472	6,1268
50 Hennezel	Arbre de la Vierge La Frizon	48,0372	6,0984
51 Isches	Croix route de Fouchécourt	48,0148	5,8431
52 Jésonville	Croix rue du Vial	48,1249	6,1063
53 Lamarche	Croix sur D 429	48,0734	5,7862
54 Le Grand Thon	Croix chêne de la Vierge	48,9800	5,8657
55 Le Petit Thon	Croix du village	48,9938	5,8913
56 Lerrain	Croix rue de l'Eglise	48,1465	6,1495
57 Lerrain	Croix rue de Ville sur Ilion	48,1455	6,1540
58 Les Thons	Croix à l' Ecole	47,9895	5,8863
59 Les vallois	Croix rue de l' Ates	48,1566	6,1243
60 Les vallois	Croix de Chitel	48,1579	6,1181
61 Lironcourt	Croix des Champs	47,9709	5,8818
62 Lironcourt	Croix de la vigne ronde	47,9726	5,8599
63 Marey	Croix rue de la Joie	48,1041	5,9048
64 Martigny les Bains	Croix rue des Partisans	48,1061	5,8227
65 Martigny les Bains	Croix rue Dompierre	48,1020	5,8235
66 Martigny les Bains	Croix sur D 21	48,1012	5,8251
67 Martigny les Bains	Croix Rue Saint Pierre	48,1018	5,8207
68 Martigny les Bains	Croix quai de Mouzon	48,1033	5,8185
69 Martinvelle	Croix Jean Béguin	47,9710	5,9802
70 Martinvelle	Croix de Monthureux	47,9795	5,9957
71 Mont les lamarche	Croix st Sébastien	48,0269	5,8077
72 Monthureux sur Saône	Croix rue de la Loriguette	48,0303	5,9632
73 Monthureux sur Saône	Croix de la Vignotte	48,0338	5,9555
74 Monthureux sur Saône	Croix rue de la Libération	48,0265	5,9662
75 Morizécourt	Coix rue de l'église	48,0702	5,8604
76 Morizécourt	Croix rue Haute	48,0712	5,8551
77 Nonville	Croix route de Bleurville	48,0759	5,9844
78 Nonville	Croix route de Lichécourt	48,0920	5,9984
79 Pont les Bonfays	Croix route de Lerrain	48,1682	6,1336
80 Provenchères les Darney	Croix de village D 164	48,1255	5,9557

Villages	Noms	Latitude	Longitude
81	Regnévelle	Croix du Blanc champ	47,9805 5,9712
82	Regnévelle	Croix de Martinvelle	47,9841 5,9761
83	Robécourt	Croix rue du Four	48,1413 5,6965
84	Robécourt	Croix de la place Blanche	48,1402 5,6995
85	Romain aux Bois	Croix sur D 214	48,0859 5,7170
86	Rozières sur Mouzon	Croix Chapelle N.D. de Valrose	48,1232 5,7077
87	Saint Baslemont	Chapelle de Bonneval	48,1303 5,9960
88	Saint Julien	Croix route de Fouchécourt	48,0177 5,8918
89	Saint Julien	Croix de la Maladière	48,0173 5,8991
90	Senonges	Croix grande rue	48,1484 6,0619
91	Serécourt	Oratoire de Brulteille	48,0417 5,8488
92	Serécourt	Oratoire Sainte Pétronille	48,0325 5,5039
93	Serécourt	Croix à coté du cimetière	48,0519 5,8483
94	Serocourt	Croix ferme de Fouillot	48,0962 5,9030
95	Serocourt	Croix Mougin	48,0957 5,8908
96	Tignécourt	Croix Jacquin dans la forêt d l'homme mort*	48,0582 5,9053
97	Tignécourt	Croix de l'homme mort bort de chemin *	48,0671 5,9047
98	Tignécourt	Croix Pierron	48,0430 5,9103
99	Villotte	Croix route de Martigny	48,0993 5,7790
100	Void Escles	Ermitage Saint Martin	48,1038 6,1962
101	Void Escles	Croix grande rue	48,1237 6,1897
102	Void Escles	Croix grande rue	48,1231 6,1924
Département de la Haute Saône			
103	Bousseraucourt	Croix de Saint Blaise *	47,9616 5,9247
104	Bousseraucourt	Croix route de Regnévelle	47,9632 5,9342
105	Bousseraucourt	Croix route du cimetière	47,9626 5,9287
106	Bousseraucourt	Croix parcelle ZA N° 13 la Côte Gaillancée	47,9647 5,9230
107	Jonvelle	Croix parcelle ZN N° 49 les Bouchailles	47,9446 5,9278
108	Jonvelle	Croix du pont de la Saône	47,9366 5,9236
109	Jonvelle	Croix faubourg Sainte Croix	47,9352 5,9237
110	Jonvelle	Croix des cinq Tilleuls	47,9339 5,9166
111	Passavant la Rochère	Croix de Saint Valbert	48,0116 6,0819
112	Passavant la Rochère	Oratoire de Notre Dame	47,9934 6,0656

Villages

Noms

De où à où

1	Ainvelle	Les Prés vers l'eau	De ruisseau de la Perrière à ruisseau de Ferrière
2	Ainvelle	Ruisseau de la Perrière	Cote 352 à ruisseau des Prés vers l'eau
3	Ainvelle	Ruisseau des Prés vers l'eau	De ruisseau de la Perrière à ruisseau de la Ferrière
4	Ainvelle	Ruisseau de la Ferrière	De ruisseau de la Perrière à l'Apance à Frenes
5	Ameuvelle	Ruisseau de l'Orivelle	De Neudeuille à la Saône
6	Attigny	Ruisseau des Essards	La Grange Batin à la Saône
7	Aureil Maison	Ruisseau de la Coutelotte	De au ruisseau de la Fontaine aux Dammes
8	Belmont les Darney	Ruisseau de Belmont	Ruisseau de Belmont à la Saône
9	Belrupt	Ruisseau de Joncey	Joncey à la Saône
10	Belrupt	Ruisseau de l'étang de Belrupt	Belrupt à la Saône
11	Belrupt	Ruisseau de la ferme de l'Hopital	Etang du Boursier à ruisseau de bois le Saint
12	Bleurville	Ruisseau Les Ailes	Bois des Fosses à ruisseau du Gras
13	Bleurville	Ruisseau de la Voivre	De Ruisseau de Regnoncourt à la Mauze
14	Blevaincourt	Ruisseau de la Planchotte	De Morgueille au Mouzon
15	Blevaincourt	Ruisseau de la Rouillie	De Chanoi au Mouzon
16	Bonvillet	Ruisseau du Grand Moulin	Ruisseau de Moyaupré à la Saône
17	Bonvillet	Ruisseau de Thuillière	Thuillière à la Saone
18	Chatillon sur Saône	L'Apance	De sa source à Serqueux 465 m à la Saône
19	Chatillon sur Saône	Ruisseau des Chamont	De la croix Potot à la Saône
20	Claudon	L'ourche	Du Hatret Gruey les surance à la Saône
21	Claudon	Ruisseau de Thietry	De Thietry à l'Ourche
22	Claudon	Ruisseau des Orgoneaux	De Planchotte à l'Ourche
23	Claudon	Ruisseau des Trois Bancs	De Brisse écuelles à ruisseau du Préfontrupt
24	Damblain	Ruisseau le Follot	De la Fenotte au ruisseau le Flambard
25	Darney	Ruisseau de Bois le Saint	De Bois le Saint à la Saône
26	Dombasle devant Darney	Ruisseau du Pavon	Le Dénie à ruisseau de Moyaupré
27	Dombasle devant Darney	Ruisseau de Moyaupré	Ruisseau du Pavon à ruisseau du Grand Moulin
28	Dombasle devant Darney	Ruisseau du Moulin	De ruisseau des Etangs à ruisseau du grand Moulin
29	Dombasle devant Darney	Ruisseau du Grand Moulin	De ruisseau du Moulin à la Saône
30	Dombrot le sec	Ruisseau de Dombrot le sec	De Pré de la Beuille au Vair
31	Dombrot le sec	Ruisseau du Gras	Dombrot Haut de Salin 420 m à la Mauze
32	Dombrot le sec	Ruisseau des Jeux	Cote 388 au Vair
33	Dommartin les Vallois	Ruisseau du Cani	De Dommartin les Vallois à Le Madon
34	Damblain	Ruisseau des Prés Vaux	De fontaine au Mouzon
35	Damblain	Ruisseau de Damblain	De cote 375 à ruisseau de Planchotte
36	Esley	Ruisseau du Chanau	Du Chanau (Thuillières) à ruisseau des Etangs
37	Esley	Ruisseau des Etangs	Des etangs d'Esley à ruisseau du Moulin
38	Esley	Ruisseau Le Bauxéra	De bois de l'oratoire à ruisseau du moulin
39	Fignéville	Ruisseau de l'Etang	de ferme de l'étang à la Saône
40	Frain	Ruisseau Le Vilain	De Frain à ruisseau des Auges
41	Gignéville	Ruisseau de Gignéville	De Buchiron à Ruisseau de Juminelle
42	Grandrupt de Bains	Ruisseau Pierre Boudiou	Pierre Boudiou à ruisseau des Cailloux
43	Hennezel	Ruisseau de la Gorge le Loup	De Hennezel ruisseau de la Houdrie
44	Hennezel	Ruisseau de la Houdrie	De Ruisseau de la Gorge le Loup à l'Ourche
45	Hennezel	Ruisseau des Bocard	Des Bocard à la Saône

46	Hennezel	Ruisseau de Brisseverre	De Brisseverre à l'Ourche
47	Isches	Ruisseau de la fontaine au fer	De le Grand Bas à ruisseau du Haut Fer Fouchécourt
48	Isches	Ruisseau du Haut Fer	De ruisseau de la fontaine au fer à la Saône
49	Jésonville	Ruisseau de la Prairie	Jésonville à ruisseau de la grande Goutte
50	Jésonville	Ruisseau de Jésonville	Jésonville à Le Madon
51	Jésonville	Ruisseau de Bradômont	Jésonville à ruisseau de Joncey
52	Jésonville	Ruisseau de Bois le Saint	Bois le Saint à la Saône
53	Jésonville	Ruisseau de la Grande Goutte	De Zoro à ruisseau de la Prairei
54	Jésonville	Ruisseau des Meules ou des Colons	De l'étang le grand Embéchène à Madon
55	Lamarche	Ruisseau de la Tuillerie	De la Tuillerie à ruisseau de la Coutelotte
56	Lamarche	Ruisseau de Grisfontaine	De Mont de Fourche Alt: 500 m à Petit Mouzon
57	Lamarche	Le Petit Mouzon	De Ruisseau de Grisfontaine au Mouzon
58	Lamarche	Ruisseau de la Coutelotte	De ruisseau de la Tuillerie à Petit Mouzon
59	Lamarche	Ruisseau de Grifontaine	De le Gros fossès au Petit Mouzon
60	Lamarche	La Mouzon	De Bois Golard à ruisseau de la Coutelotte
61	Lamarche	Ruisseau de la Fontaine aux Dames	De la fontaine aux dames au Petit Mouzon
62	Lamarche	Rupt des Corres	De Lamarche au ruisseau de la Fontaine aux Dammes
63	Lerrain	Ruisseau de la Grande Goutte	La Craque à ruisseau de la Prairie
64	Lignéville	Ruisseau de la Belle Fontaine	Lignéville à Petit Vair Vittel
65	Marey	Ruisseau de Mariongoutte	De Juminelle à le Gras
66	Martigny les Bains	Ruisseau de Rébéchamp	De Rébéchamp à ruisseau de l'Aune
67	Martigny les Bains	Ruisseau de l'Aune	Ruisseau de Rébéchamp à Mouzon
68	Martigny les Bains	Ruisseau de Champey	Les Noues à Mouzon
69	Martigny les Bains	Ruisseau de la Ratote	De Boëne à ruisseau de Boëne
70	Martigny les Bains	Ruisseau de Boëne	De Boëne à Mouzon
71	Martigny les Bains	Ruisseau du Thu	Du Thu à Mouzon
72	Martinvelle	Ruisseau de la Goutte Saudain	Du pas de St Gibert à ruisseau de la Tuillerie
73	Martinvelle	Ruisseau du Petit Pont	De source de la Fontaine aux singes à ruisseau du Ménéil
74	Martinvelle	Ruisseau du Gros Pont	Cote 313 à ruisseau du Ménéil
75	Martinvelle	Ruisseau du Long Pré	Du Pré Chevalier à Coney Passavant
76	Martinvelle	Ruisseau du Ménéil	De Thomiel à ruisseau du Bas des Cuves Passavant
77	Martinvelle	Ruisseau de la Tuillerie	De la Fontaine du bois à Passavant
78	Martinvelle	Ruisseau du Mirnaut	De Pré Payen à Coney De bois de Marnérie à Ainvelle ruisseau les prés vers l'eau
79	Mont les Lamarche	Ruisseau de la Perrière	
80	Monthureux sur Saône	Ruisseau du Préfontupt	De Cote 308 à la Saône
81	Monthureux sur Saône	Ruisseau de la Voivre	De ruisseau de Regnoncourt à la Mauze
82	Monthureux sur Saône	Ruisseau de la Deuille	De Recruchamp à la Saône
83	Morizécourt	Ruisseau de l'étang de Chalandroy	De cote 332 Morizécourt à ruisseau des Aulnées
84	Morizécourt	Ruisseau de la Chèvre	De la côte Guélan à ruisseau des aulnées
85	Morizécourt	Ruisseau de Deuilly	De Morizécourt à Ruisseau des Aulnées
86	Nonville	Ruisseau Les Ailes	Du Bambois à ruisseau du Gras
87	Nonville	Ruisseau de Regnoncourt	De Nonville à ruisseau de la Voivre
88	Provenchères les Darney	Ruisseau de Lichécourt	Bois des Fosses à ruisseau de Belmont
89	Provenchères les Darney	Ruisseau de Quart Fontaine	Bois des Fosses à ruisseau des Ailes
90	Provenchères les Darney	Le Zounou	De Petit Paquis au Cras

91	Provenchères les Darney	Le Sicherey	De la Courtille au Cras
92	Regnévelle	Ru du Pré Jolot	De Regnévelle à la Saône
93	Relanges	Ruisseau du Bois le Comte	Maison forestière de Relanges à la Saône
94	Relanges	Ruisseau de Bonneval	De Bonneval à canal de Bouvrou
95	Relanges	Canal de Bouvrou	De ruisseau de Bonneval à ruisseau de
96	Relanges	Ruisseau de Thuillières	De Thuillières à la saône
97	Robécourt	Ruisseau de Frênes	De le Creuchot au Mouzon
98	Romain aux Bois	Ruisseau de Romain aux Bois	De bois Renard au Mouzon
99	Romain aux Bois	Ruisseau de Gravelles	De bois de la Grande Manche au Mouzon
100	Romain aux Bois	Ruisseau des Battabts	De les Hauts Patis à ruisseau des Prés Vaux
101	Saint Baslemont	Ruisseau Jean Vealot	De St Baslemont à ruisseau de Thuillières
102	Saint Baslemont	Ruisseau de Bonneval	De fontaine Sainte Claire à ruisseau de Thuillières
103	Serécourt	Ruisseau des Aulnées	De Vigne des Moines à ruisseau de la Sâle à Flabémont
104	Serécourt	Ruisseau des Epinottes	De Pétoncourt à ruisseau de la Sâle
105	Serécourt	Ruisseau de la Fontaine des Deuils	De Rayjurieu à ruisseau du Taconay
106	Serécourt	Rupt du Taconay	De ruisseau de la fontaine des Deuils à ruisseau le Duron
107	Serécourt	Ruisseau le Duron	De ruisseau du Taconay à ruisseau du Haut Fer
108	Serécourt	Ruisseau de la fontaine des Deil	De panse de vache Alt:402 m à Rupt de Taconay
109	Serocourt	Le Mouzon	Du haut des Genèvres Alt 420 m à
110	Serocourt	Le Juminelle	De Le pré Jean à ruisseau de Mariongoutte
111	Serocourt	Ruisseau des Auges	De Seraucourt à
112	Tignécourt	Ruisseau de la Sâle	De ruisseau des Aulnes à la Saône
113	Villotte	Le Rio Durand	De Fontaine Froide au Mouzon
114	Villotte	Ruisseau des Désert	Du Chénoi au Mouzon
115	Villotte	Ruisseau de la Baraque Bontemps	Cote 434 au Mouzon
116	Villotte	Ruisseau du Creuchot	De la Bouillarde à ruisseau de Frênes
117	Vioménil	La Saône	Vioménil à Chatillon sur Saône
118	Vioménil	Le Madon	Vioménil aux Vallois
119	Vioménil	Ruisseau des Brocards	Vioménil à la Saône
120	Vivier le gras	Ruisseau le zouneau	Des petits Paquis Alt: 400 m à Le Gras

Département de la Haute Saône

121	Bousseraucourt	Ruisseau de l'Étang de la Raille	De la Raille à la Saône
122	Bousseraucourt	Ruisseau de Vadry	De la Limosine à la Saône

Inventaire des Chapelles

	Lieux	Noms	Latitude	Longitude
1	Ameuvelle	Chapelle Notre Dame de la Pitié	47,9429	5,9501
2	Attigny	Chapelle Bizot	48,0518	6,0280
3	Blevaincourt	Chapelle	48,1240	5,6776
3	Claudon	Chapelle de la Hutte	48,0443	6,0834
4	Claudon	Chapelle de Droiteval	48,0431	6,0391
5	Darney	Chapelle Notre Dame de la Pitié, ancien Hospice 1737	48,0852	6,0494
6	Flabémont	L'abbaye Notre-Dame-de-l'Assomption de Flabémont	48,0365	5,8817
7	Godoncourt	Chapelle de Cret	47,9975	5,9229
8	Godoncourt	Chapelle de la Côte Sainte Anne (privée)	48,0085	5,9311
9	Godoncourt	Chapelle du couvent (privée)	47,9981	5,9214
10	Grignoncourt	Chapelle Sainte Elisabeth	47,9565	5,9081
11	Hennezel	Forge Neuve chapelle (privée)	48,0499	6,0751
12	Lamarche	Chapelle St Etienne au mont st Etienne 477 m XVème	48,0851	5,7841
13	Lamarche (Aureil Maison)	Chapelle Notre Dame XIIème *	48,0579	5,7866
14	Lignéville	Chapelle Saint Basles	48,1648	5,9466
15	Martigny les Bains	Chapelle du collège Saint Clément	48,1055	5,8252
16	Martinvelle	Chapelle Saint Roch *	47,9707	5,9975
17	Relanges	Chapelle de Bonneval *	48,1304	5,9961
18	Rozières sur Mouzon	Chapelle N.D. de Valrose *	48,1229	5,7079
19	Serécourt	Chapelle Notre Dame de Deuilly	48,0506	5,8745
20	Vivier le Gras	Chapelle grande rue	48,1253	5,9398

Inventaire des Roches et abris sous roches

			Latitude	Longitude
Attigny	Noires gouttes	Plusieurs abris sous roche naturels dont un est remarquable de par le mobilier lithique qu'il a livré – mobilier étudié par Hervé Beaudouin. Cet abri a vraisemblablement été fouillé dans les années d'après-guerre par Roger Armbruster.		
Belrupt	Verrerie de Belrupt	Bel abri sous roche à côté de la voie romaine d'Attigny à Escles.		
Bleurville	Cave Enfaroché	Roche abri naturelle – présence d'une source sortant d'une faille, à gauche – abri très sain. Facile à repérer (est sur un circuit de randonnée du Club Vosgien)	48.0920	5.9585
Bleurville	Roche du cul de la femme	Sortie de Bleurville sur la gauche dans le coteau	48.0748	5.9537
Bleurville	Roche du trésor	Non trouvée sur le terrain		
Bleurville	Roche du Mulot Haute	Site néolithique en forêt de belle perche. (empreintes de pas humains, d'équidés, multiples croix et swastika)	48.0818	5.9407
Bleurville	Roche basse du Mulot	Bloc de grès formant une table, sans intérêt particulier	45.0795	5.9400
Chatillon sur saône	La Roche aux renards	Abri sous roche dont plusieurs terriers de renards présents	47.9421	5.8852
Chatillon sur saône	La Roche aux Larons		47.9386	5.8755
Claudon	Grotte de Droiteval	Notre Dame de la Source Grotte naturelle à côté de la cascade du même nom.		
Claudon	Grotte de l'Ours	Entre Droiteval et le fossé de Châtillon. Des traces de pic de carrier – certains y ont vu les griffes de l'ours.	48.0412	6.0350
Claudon	Escles- Archéologie sur indication	Entre Senennes et Henricel. Tout petit abri qui a la particularité d'avoir le plafond percé par un trou sensiblement carré de 40 cm de côté sur une profondeur de 80 cm.		
Claudon	Roche Maitresse	Plus en aval dans cette vallée d'un affluent de rive gauche de l'Ourche, on peut observer un bel abri naturel. Facile à repérer, il est situé en queue d'étang sur la rive droite.		
Claudon	Roche gravée	Sur la D 5 entre Claudon et le pont Tatal		
Claudon	Le Henricel	Petit abri remarquable, cachette ? On y accède par le toit (trou carré pouvant être refermé). Le mur qui le cachait est détruit.		
Claudon	La Fontaine du Bois Roche lavoir	Abri sous roche connu sous le nom de Fontaine du bois. Une source sort d'une faille entre deux couches de grès. L'endroit forme un abri sous roche. La particularité de cette roche est l'aménagement d'un lavoir.	48.0361	6.0339
Claudon	Couchaumont	Faille naturelle profonde dans un méandre prononcé de la Saône (rive gauche)		
Claudon	La roche Vinaigre	Roche sur le bord de la Saône où pousse une plante servant à fabriquer du vinaigre	48.0451	6.0199
Claudon	Tranchée du canard	Amas de belles roches dont une a pu servir d'abri	48.0393	6.0605
Darney	Barcan	Ermitage de Barcan – bel ensemble de roches aménagées et créusées de main d'homme	48.0935	6.0292
Darney	Roche abri « Grotte de Lourdes »	Abri naturel aménagé en « sanctuaire marial » - but de promenade mais terrain privé avec panneau d'interdiction d'entrée.	48.0797	6.0448
Darney	Grotte de Patey	Signalée par Charton (<i>Les Vosges pittoresques et historiques</i>). Située entre Darney et Attigny, cette grotte dans un vallon mystérieux arrosé par la Saône abritait les mauvais génies et les démons. La prospection s'est révélée infructueuse. N'est plus visible, rebouchée par un ancien dépôt d'ordures communale	000000	000000
Darney	Dans le bourg (Traces supposées)	Comme à Monthureux-sur-Saône, on est en droit de penser que certaines maisons, hors enceinte médiévale ont pu s'appuyer sur la roche apparente de l'éperon.		
Escles	Grotte et galerie Saint Martin –	Le grand classique des abris sous roche du secteur – au cœur d'un circuit de randonnée menant entre autres, au cuveau des fées. Larose parle d'une saine caverne.		
Escles	Vallon St Martin	Deux abris particuliers – un en face du Châtelet un autre au début du vallon		

Escles	Abri de la Jeannette	Bel abri sain et habitable (une femme, la Jeannette l'aurait occupé vers le milieu du XIX ^e siècle). Au-dessus, sur la roche, des traces de pétroglyphes. Base de mur effondré (moellons désordonnés).		
Escles	Grotte du Hibou	Abri sous roche étroit avec traces d'occupation moderne.		
Escles	La Roche aux chevaux	???		
Frain	Grotte des Auges	Sur le ruisseau des Auges. Grotte naturelle contre la cascade. Peu propice à avoir servi d'abri malgré ce qui est écrit (20 personnes)		
Hennezel	La Géroche	Bel ensemble d'une roche surplombante – source à l'extrémité droite – au-dessus on observe une carrière de grès qui a peut-être donné à cette roche l'appellation de roche percé ou trou des fées.		
Hennezel	Roches de la Houdrie	Au-dessus de l'ancienne verrerie, sur la rive droite du ruisseau, une imposante falaise est percée d'une faille haute d'une dizaine de mètres et large d'environ 1,50 à 2 m. Elle est profonde d'une dizaine mètres. Sur sa gauche un immense abri sous roche a pu être occupé compte tenu de sa profondeur ; Le plafond s'est écroulé rendant impossible sa réutilisation.		
Hennezel	Roches de la Houdrie	Abri de la Luisante – au-dessus de l'ancienne verrerie de la Houdrie, rive gauche du ruisseau principal, au bout de la pointe du plateau – Beau surplomb qui était encore habité au début du XX ^e siècle.		
Marey	Roche Pissotte	Facile à repérer sur un sentier du Club Vosgien Une cascade coule du plafond. L'abri, très humide, est inhabitable. D'après les écrits de Humbert de Girecourt, des mineurs ont commencé à entailler le fond de l'abri (traces de taille, amorce de galerie) - (bloc d'effondrement naturel). La partie à gauche de la roche, surplombante peut offrir un abri temporaire mais en toute logique peu propice pour être pérennisé.	48.0926	5.9302
Marey	Ermilage et grotte de Saint-Laurent	Roche support d'abri (traces d'encoches destinées à recevoir des poutres) – une niche taillée – une cavé avec un mur éventré – abri intéressant	48.0894	5.9195
Marey	La Roche Crédence			
Marey	Le Précipice	Joli banc de roche dans un coin sauvage le long du ruisseau de Gignéville – abri naturel en milieu humide (roche du Diable attenant au site). la sépulture d'une jeune femme fut trouvée (au musée d'Epinal)	48.0962	5.9286
Marey	Allée des Fées	Structure naturelles effondrée, coupée en deux formant une allée	48.0988	5.9273
Marey	La Roche culbutée	Certainement un bloc rocheux qui s'est détaché d'un bloc rocheux plus important	48.0960	5.9169
Martinvelle	Roche du pas de Saint Gibert ou de la goutte Soudain	Table inférieure de la roche creusée d'une douzaine de trous réguliers en diamètre et en profondeur. Fin XIX ^e me à son pied où coule une source un Dolmen dont la table pesait environ 3000 Kg était visible	47.9881	6.0155
Martinvelle	Roche des faux monnayeurs ou	Roche abri où fut trouvé de amalgames de métaux coulés (bronze etc...)	47.9892	5.9941
Martinvelle	Roche de la Vierge	Roche à flanc de coteau creusée pour un dépôt de poudre lors de la construction de la voie de chemin de fer. Lieu votif	47.9880	5.9966
Martinvelle	Roche de la cafetière	Dénommée roche de la cafetière en raison d'une antique cafetière émaillée trouvée sur le site. Fouillée en 2007, des traces d'occupation dès l'époque romaine. Roche abri sans aménagement visible (la zone de fouilles était très limitée)	48.0002	6.0301
Martinvelle	Roche avec une petite cupule	A droite du ruisseau du petit pont derrière la grosse roche Petite roche avec une cupule taillée par l'homme	47.9988	6.0325
Martinvelle	Roche Bontems	Gravée par Nicolas Bontems âgée de 23 ans Le 23 février 1805. Est également gravé un homme fumant la pipe et un lion gravé LION	480020	6.0270
Martinvelle	Roche des Huguenots	Roche d'époque celtique taillée pour former des sièges. A servi de point de rencontre quand les Huguenots étaient pourchassés au XVI ^e me siècle.	47.9975	6.0315

Monthureux-sur-Saône	Roche du Père Maire	Derrière le cimetière, sur le circuit du Club Vosgien. Entre 1841 et 1846 Charles Maire un savetier ermite et sorcier si est installé, le vieil homme faisait danser les jeunes gens en jouant du flageolet	48.0256	5.9787
Monthureux-sur-Saône	Roche du Serpent	Dans le même vallon que la roche du Père Maire, mais sur l'autre rive et en amont. On voit encore des traces de murs. La tradition veut qu'elle ait servi de refuge durant la guerre de 30 ans. Abri sain mais petit.	48.0170	5.9851
Monthureux sur Saône	Dans le bourg	Traces de poutres et de cavités, sous le château. La roche a servi de mur du fond à des bâtisses anciennes.	48.0298	5.9707
Nonville	Roche des Maquisards, forêt du Noirmont	Abri de carrière. Il est inclus dans un parcellaire près d'une source aménagée. Abri partiellement protégé par un mur. Il a servi aux résistants pendant la seconde guerre mondiale (info de M français ancien maire de Nonville)	48.0299	5.9707
Nonville	Roche Dolmen Bois de la Sarpette	Amas de roches avec une table formant un Dolmen	48.1043	5.9658
Nonville	Parcelle 12	Forêt communale de Belmont les Darney Belle Roche	48.0920	5.9765
Nonville	Parcelle 10	Forêt communale de Belmont les Darney Roche gravée	48.0911	5.9734
Provenchères-lès-Darney	Roche Bonnot Larose (1929)	D'après Larose, 40 personnes pouvaient y trouver refuge. Cette grotte n'a pu être identifiée- les personnes interrogées ne la connaissent pas. En cours de localisation (info de G. Garillon – décembre 2007) bois de Gendremont		
Relanges	Roche Bergère Ou roche du garde	La tradition y voit un abri au moins utilisé trois fois (une bergère au XVIII ^e , à M. de Fleury (propriétaire de Lichecourt) durant les troubles de la révolution et ensuite à un garde du nom de Pierron. Bel abri.	48.1022	5.9968
Relanges	La Belle Roche ou Roche des Apôtres	Roche représentant la passion du Christ et les douze Apôtres	48.1250	6.0049
Relanges	Roche à frises Roche abri	Bois le Comte. A 200 mètres de la maison forestière du Bas Bois. On remarque sur le surplomb, une sorte de frise (trace de coins). Cet abri a servi de carrière.	48.1066	6.0028
Relanges	La roche cailloux ou roche pou-ding	Non loin de la roche Bergère – derrière Lichecourt. Sur le circuit du Club Vosgien	48.1060	5.9908
Relanges	La roche des 3 pots	Entre la Roche à frises et la roche Bergère. Sur le circuit du Club Vosgien	48.1047	6.9990
Saint Baslemont	Les tours Seychelles		48.1275	6.0231
Saint Baslemont	Roche du Maquis	Roche du Maquis avec plaques à 7 cocardes	48.1297	6.0149
Sans Vallois	La grotte de Debain		48.1705	6.1062
Tignécourt	La fosse Sauvage	Sur la rive droite de ce vallon très sauvage, plusieurs abris sont répertoriés, . Ces roches abris sont naturelles et ne présentent pas d'aménagement –		
Tignécourt	Roche de la solitude	(Abri possible)		
Tignécourt	Roche du trésor	(Une étroite galerie naturelle mène à une petite salle),		
Tignécourt	Roche des deux enclumes			
Tignécourt	Roche des soupirs			
Thuillières	Chèvreroche	Bel exemple de roche support d'abri (un autre en contrebas à 400 m – chapelle St Antoine		
Thuillières	Vallon de la Saônnette	Deux abris, hors contexte érémitique, situés sur la rive gauche du ruisseau en aval de la 'Roche Branlée'. Un recèle une magnifique gravure de triple enceinte (marelle), l'autre possède sur le sol l'empreinte négative d'une meule qui a été prélevée.		
Thuillières	Les ermitages de Saint Antoine	Abris de la goutte le Baron, roche du frère Agathon – Roche Branlée – un bien bel ensemble de ce qui a pu se faire en matière d'abri sous roche, mais inaccessible car c'est en forêt privée et les visiteurs sont indésirables. Les abris sont sur la rive gauche du ruisseau.		
Thuillières	Roche de l'Homme mort	Sur le plateau au-dessus de Chèvreroche. Une source en sort.		

Thuillières	Abri du savetier	Seul abri sur un plateau (roche sous creusée pour créer une cave) – accès par deux murets de pierres sèches.		
Vioménil	La roche du Trésor -	Galerie naturelle mais avec des pétroglyphes sur la paroi à gauche de l'entrée.		
Vioménil	Pierre des chevaux		48.1083	6.1883
Void 'Escles	Grotte Saint Martin	Bel ensemble – certainement le plus vaste abri du secteur présence de trous destinés à suspendre des objets, marches taillées à gauche permettent d'accéder à une terrasse supérieure	48.0588	5.9053
Viviers-le-Gras	Roche le Lorrain (la Hinguené)	Cette voute porte le nom de Lorrain, dans les temps reculée un sieur Lorrain y aurait établi sa demeure. Sur le circuit des Roches du Club Vosgien	48.1195	5.9487
Viviers-le-Gras	Roche gravée	Sortie de Viviers sur la gauche de la D. gravée TONQUART 26 juin 1876	48.1186	5.9489
Viviers-le-Gras	Roche le loup	Bloc de grés de 10 m de face et de 5 m de haut, avec entrée sur 1.50 m sur une profondeur de 5 m		
Viviers-le-Gras	Grotte des Verriers	Sur le sentier du circuit des roches – en face du quai Lemoine (rive gauche du Gras). Il existe une faille naturelle pouvant servir d'abri.		
Viviers-le-Gras	Roche Meunière	Imposante roche, la plus élevée de toutes, énorme masse de grés dont un côté a l'aspect d'un gâteau de miel, est d'une hauteur vertigineuse, une galerie souterraine est taillée aux ciseaux	48.0980	5.9387
Viviers-le-Gras	La Roche ou grotte Jean Gourion			
Viviers-le-Gras	La Roche Vransir			
Viviers-le-Gras	Roche de la Fontaine fraîche			
Viviers-le-Gras	Roche la Luire			
Viviers-le-Gras	La Roche Boiteuse	Au-dessus de la Roche Meunière. Derrière la roche meunière 50 m plus haut, formant un abri	48.0980	5.9394
Viviers-le-Gras	Roche de la Table			



Inventaire divers

Villages	Nom	Latitude	Longitude
1 Ameuvelle	Camp des Suédois	47,9580	6,0233
2 Ameuvelle	Ancienne place forte Gallo-Romaine	47,9601	5,9567
3 Bleurville	Le chêne des Saints	48,0632	5,9705
4 Bleurville	Borne Ducale, forêt Lorraine cédé à la France 1766 *	48,0871	5,9574
5 Bleurville	Carrières de Grés, ex Sébeller	48,0822	5,9470
6 Bleurville	Hêtre tortillard	48,1024	5,9411
7 Bleurville	Abbaye Saint Maur *	48,0617	5,9638
8 Belrupt	Viaduc ferroviaire XIX ème	48,0923	6,0995
9 Claudon	la glacière *	48,0404	6,0409
10 Claudon	Le polissoir *	48,0367	6,0343
11 Claudon	Camp celtique les fossés de Chatillon	48,0394	6,0348
12 Claudon	Viaduc ferroviaire le pont Tatal	48,0471	6,0233
13 Claudon Droiteval	Abbaye cistercienne XII (ème)	48,0431	6,0391
14 Darney	Monument Franco-Tchécoslovaque	48,0818	6,0355
15 Esley	Crypte à 3 absidioles et autel primitif (XIIème)	48,1680	6,0593
16 Gignéville	Camp celtique. Eperon barré	48,1062	5,9348
17 Godoncourt	Borne armoriée	48,0072	5,9465
18 Hennezel	Hêtre le Gail	48,0539	6,1270
19 Hennezel	Cascade de la Houdrie ruisseau de la Gorge du Loup	48,0577	6,0821
20 Hennezel	Cascade de la Houdrie ruisseau des Receveurs	48,0591	6,0811
21 Hennezel Clairefontaine	Carrières de Clairefontaine	48,0765	6,1222
22 Hennezel La Bataille	Carrière de La Bataille	48,0808	6,1330
23 Hennezel La Frizon	Arbre de la Vierge	48,0374	6,0982
24 Les Thons	Pigeonnier *	47,9940	5,8934
25 Les Thons	Ancien couvent des cordeliers et l'église du couvent	47,9945	5,8906
26 Lironcourt	Pelouse calcaire de la Bannie	47,9685	5,8861
27 Gignéville	Oppidum celtique avec levée de terre	48,0999	5,9351
28 Le Petit Thon	Le pont Romain	48,0003	5,8922
29 Marey	Ermitage Saint Laurent *	48,0894	5,9195
30 Marey	Maison de Jean Carminiac *	48,1018	5,9010
31 Martigny les Bains	Tour du Haumont *	48,1241	5,8599
32 Martinville	Maison du Garde Barrière XIX ème	48,9870	6,0115
33 Martinville	Bornes armoriées coupe N° 6 *	47,9872	6,0227
34 Martinville	Bornes armoriées coupe Plate forme Passavant	47,9867	6,0280
35 Martinville	Entre les patures Tard et Ferdinand	47,9834	6,0195
36 Martinville Passavant Thomas	Bornes armoriées entre Passavant et Thomas	48,0140	6,1029
37 Martinville Passavant Thomas	Bornes armoriées entre Passavant et Thomas	48,0152	6,0976
38 Martinville Passavant Thomas	Bornes armoriées entre Passavant et Thomas	48,0147	6,0940
39 Martinville Passavant Thomas	Bornes armoriées entre Passavant et Thomas	48,0141	6,0900
40 Martinville Regnévelle	Tunnel ferroviaire Gite à chiroptères XIX ème	48,0009	5,9921

Inventaire divers

Villages	Nom	Latitude	Longitude
41 Monthureux	Vallon du Préfonrupt Espace Naturel Sensible	48,0277	5,9753
42 Chêne Docteur Cayotte	forêt de Monthureux		
43 Regnévelle	Halte du chemin de Fer XIX ème	48,0035	5,9938
44 Relanges	Four de verrier		
45 Relanges	Tours Séchelles	48,1275	6,0231
46 Relanges	Château de Lichécourt, Tour du XVème classée M.H. *	48,0980	5,9997
47 Saint Baslemont	camp celtique	48,1308	5,9931
48 Senonges	Borne de France	48,1431	6,0459
49 Serécourt	Colonne St Joseph	48,0475	5,8382
50 Tignécourt	Ancienne Abbaye de Prémontrés *	48,0365	5,8815
51 Thuillères	Ermitage Chèvre-Roche	48,1458	6,0099
52 Thuillères	Chapelle saint Antoine	48,1451	6,0117
53 Vioménil près de la Fte Christian	Pierre des chevaux	48,1083	6,1883
54 Vioménil	Ermitage Saint Martin	48,1038	6,1962
55 Vioménil	Le Chatelaet	48,1101	6,1881
Haute Saône			
56 Bousseraucourt	Ancien Cimetière Mérovingien	47,9730	5,9270
57 Bousseraucourt	Ancien Ermitage de la Côte Gaillancée	47,9699	5,9244
58 Bousseraucourt	Ancien Camp Celtique éperon barré	47,9615	5,9395
59 Jonvelle	Bains Romain *	47,9296	5,9214
60 Jonvelle	Borne des 3 provinces	47,9262	5,8847
61 Passavant la Rochère	Camp des Suédois	47,9767	6,0601

Inventaire des anciennes verreries

XVème siècle

1475 Verrière de la Fontaine Saint-Vaubert, fondée par Colin Thièdry ou Thiétry. 14

1487 Verrière de Lichecourt, fondée par Jean de Tisan ou Tisal, fils de Guillaume du Tysan.

1491 Verrière du Fays 15 d'Housseraille, près Tendon, fondée par Guillaume de Hennezel. **1492** Verrière des Onzaines, près Hadigny et Chatel, fondée par Jacob Finance, avec autorisation de Henry, seigneur de Neufchâtel

1494 Thiétry ou grosse verrière, fondée par Pierre Thiétry.

1496 Verrière de Regneville ou Grande Catherine, fondée par les enfants de Colin Thiétry, Antoine et Christophe Thiétry.

1496 Verrière des Rochiers (la Rochère), fondée par Simon de Thysac, écuyer, avec l'autorisation, du seigneur de Passavant.

16 XVIème siècle

1501 Verrière du Fays ou Torchon, fondée par Claude, Didier et Jean Hennezel, acensée par le duc René II.

1501 Verrière de la Fontaine Dame Sybille, 18 rebâtie par Jean et Philippe Thiétry, avec autorisation du duc René II (appartient plus tard à Jehan des Champs, François Hennezel et Nicolas Thiétry)

1505 Verrière de Haute Frison (la Frison), fondée par François du Tizal, sur le rupt de Woyes, entre trois anciennes verrières, la grosse verrière (Thiétry), la verrière Jaquot (Jacob) et la verrière Briseverre.

1507 Verrière de Neufmont, finage de Bleurville, fondée par Jean de Clerc.

1509 Verrière de la Pille, fondée par Didier d'Hennezel, au ban Saint-Pierre.

1516 Verrière au-dessous de la Haute Frison, fondée par François Tizal.

1517 Verrière du Tolloy, fondée par les frères Nicolas et Guillaume d'Hennezel les forêt du ban Saint-Pierre

1520 Verrière de Senennes, fondée par Claude et Didier d'Hennezel et leurs cinq frères, au ban d'Attigny, sur le rupt de Senenne, dessous les Crassiers: concession du duc Antoine, confirmée par le duc Charles III, à Louis Duhoux et consorts, gentilshommes verriers à Senenne.

1523 Verrière du Morillon ou Fays de Malcauroy, concédée par Érard du Chastelet, seigneur de Demangevelle, Vauvillers et Ambiéwillers, à Gérard de Massey et Marc, son fils, écuyers. Cet ascensement fut ratifié par dame Nicole de Lenoncourt, veuve



d'Érard du Chastelet, au nom de son fils mineur, Nicolas du Chastenet, le 17 avril 1525.

1524 Verrière de Belrupt, fondée par Charles de Thysac, suivant acensement du duc Antoine, sur la Saône, au lieu dit Goutte Saint-Pierre, un peu au-dessous de la Fontaine le Moyne, ban de Belrupt (cens de 6 fr. à la recette de Lorraine et de 2 fr. au sonrier de Remiremont).

1524 Verrière de Boyvin, au bois de Gendremont, Prévôté de Lamarche, fondée par Nicolas de Thysac.

1553 Neuve verrière (près Charmois- l'Orgueilleux), fondée par François Duhoux.

1554 Verrière de la Goutte du Hubay (Hubert), ban d'Attigny par-delà de l'Homme Mort, fondée par Charles Pullemain, écuyer.

1554 Verrière d'Espeux, ou Espenoux (Lepnoux), fondée au ban d'Attigny, par Hugues Massal ou Massey, écuyer à la verrerie du haut Bois, près Bleurville, et par François Desprez, écuyer, de Dompaire, demeurant à la verrière basse, près Tignécourt.

1554 Acensement de la verrerie de La Hutte, concédé par Nicolas de Lorraine, le 28 décembre **1554**, à François de Hennezel, moyennant un cens de 4 francs pour 46 jours ou arpents, dans la vallée de l'Ourche.

1555 Verrière de Clérey, ou la Biolle, fondée par Georges Thiéry fils, François d'Hennezel fils et la veuve et les héritiers d'Albertin Hennezel sur le rapt de Clérey et de Conefontaine, au lieudit vieux verrier, concédée par Nicolas de Lorraine, comte de Vaudémont, cens annuel de 20 livres et 100 écus au soleil pour entrée.

1555 Verrière de Couchaumont, fondée au ban d'Attigny par Guillaume et Didier du Houx.

1555 Verrière de la Busenne ou Houdrichapelle, fondée par Nicolas et Georges d'Hennezel.

1555 Verrière de l'Autel desTrois Bancs, fondée au ban d'Attigny par Alexandre de Bonnay.

1555 Verrière de Chatillon-sur-Droiteval, concédée par Nicolas de Lorraine à Aymé Alexandre de Bonnet. Plus tard, Guyon et Nicolas de Bonnet, écuyers, propriétaires de Chatillon-sur-Droiteval, furent confirmés dans leurs droits.

1555 Verrière dans la forêt de Darney (sans autre désignation), fondée par Cathin de Thysac, de la verrière du Torchon, et Hennezel, de la vieille verrière.

1556 Verrière de Vioménil, fondée par Nicolas Thiéry et François d'Hennezel avec une concession de 80 jours de terrain, moyennant un cens annuel de 50 écus au soleil et jouissance des droits d'usage des autres censitaires.

1557 Verrière de Neufmont, près Bleurville, fondée par Guillaume Duhoux et ses comparsonniers, de Tignécourt, près de Lamarche.

Vers 1715 Verrerie de Droiteval. L'abbaye des religieuses cisterciennes de Droiteval avait été transformée en 1432, en un prieuré de l'ordre de Cîteaux.

Au commencement du XVIII^{ème} siècle, le prieur, dom Antoine Girard, qui s'était dévoué à la reconstitution du prieuré, ruiné à la suite des guerres qui désolèrent la Lorraine au XVII^{ème} siècle, fonda une verrerie, dont l'existence fut éphémère.

1716 Le comte de Tornielle établit une verrerie près de Darney. 1716 Le marquis de Gerbéviller est autorisé à construire une hutte et des fours propres à fabriquer toutes sortes de verres. L'emplacement n'est pas désigné.

1724 Le 25 mai 1724, le duc Léopold concédait à Claude-Simon Paillard et à Jacques Garnerey, le terrain de 46 arpents, acensés en 1554, à François d'Hennezel, au lieudit La Hutte et Sainte-Marie, avec permission d'y établir une scierie, une papeterie et un martinet et de prendre dans les forêts d'Attigny et de Belrupt les bois nécessaires au rétablissement et à l'entretien des usines, à charge de payer l'anciencens de 4 francs gros. En outre le duc de Lorraine acensait à Simon Paillard, moyennant un cens annuel de 50 francs barrois et avec l'obligation de construire une filière de fer et un martinet, 30 arpents de terrains le long de l'Ourche et lui assignait un canton d'assurance à perpétuité de 500 arpents dans les cantons forestiers les plus voisins, dans lesquels devaient être délivrés annuellement les bois nécessaires au roulement de l'usine.

Un droit du Conseil d'État du 21 août 1726 accordait à Simon Paillard une nouvelle superficie de 500 arpents. Le 28 octobre 1726, les concessionnaires obtenaient un nouvel ascense-ment de 12 jours au lieudit Champ de La Hutte (depuis Champ Paillard), ban d'Attigny, entre le chemin allant à la verrerie de Pierre Thiéry et la forêt, moyennant un cens d'un carolin le jour, soit 9 gros.

1730 Verrerie de la Bataille, concédée le 4 décembre 1730, à Auguste Bonhomme, seigneur du Moulin, résidant à la verrerie de Planchotte, prévôté de Darney, et à Michel Schmitt, maître de la verrerie de Rouchain (Ronchamp), comté de Bourgogne. Ils sont autorisés à établir une verrerie dans la forêt de Belrupt, Hennezel et la Bataille sur un emplacement de 45 arpents, à charge de payer un cens annuel de 6 gros au Domaine et avec faculté de jouir des droits d'usage, marronnage glandée et pâturage, ainsi qu'en jouissent les censitaires des autres verreries.

1731 Verrerie de Pierreville. Pierre Colas d'Euville, près Commercy, est autorisé à établir une manufacture de verre de table de toutes sortes dans la forêt de Belrupt, gruerie (juridiction) de Darney, entre le Torchon, la Pille et la Croix aux Renards, à l'endroit qui est dans cette contrées, au-dessous des terres du Torchon, sur un emplacement de 45 arpents, moyennant un cens annuel et perpétuel de 6 gros par arpent.

1735 Nicolas du Bois et Joseph Orcet, propriétaires de la verrerie de Planchotte, sont exemptés de toutes charges publiques et même de la subvention tout le temps qu'ils travailleront dans cette usine.

1736 Verrerie de Clairefontaine, fondée par Nicolas Littard et Gaspard Schmitt, concession de 50 arpents, moyennant un cens annuel de 6 gros par arpent.

En 1594, Alix Thierry, dans le dénombrement de la Lorraine, compte 23 verreries : 1° la grosse verrerie, Thiétry,

2° Hennezel,

3° Briseverre,

4° Châtillon ou Claudon,

5° Torchon, 6° Senenne,

7° la Sybille,

8° Saint-Vaubert ou chez Thomas,

9° Belruz,

10° Houdrichapelle,

11° Clerey, 1

2° Grande Catherine (Regneville),

13° la Rouchière (la Rochère),

14° la verrerie Henricé (Henridel, de Henrid' Hennezel),

15° la Frison,

16° la Sye (la Scie ou Couchaumont),

17° le Hubert (Hubay),

18° Leppenoux,

19° Trois Bancs,

20° la Pille,

21° Grandmont, près Vioménil,

22° Toullot (le Tholloy),

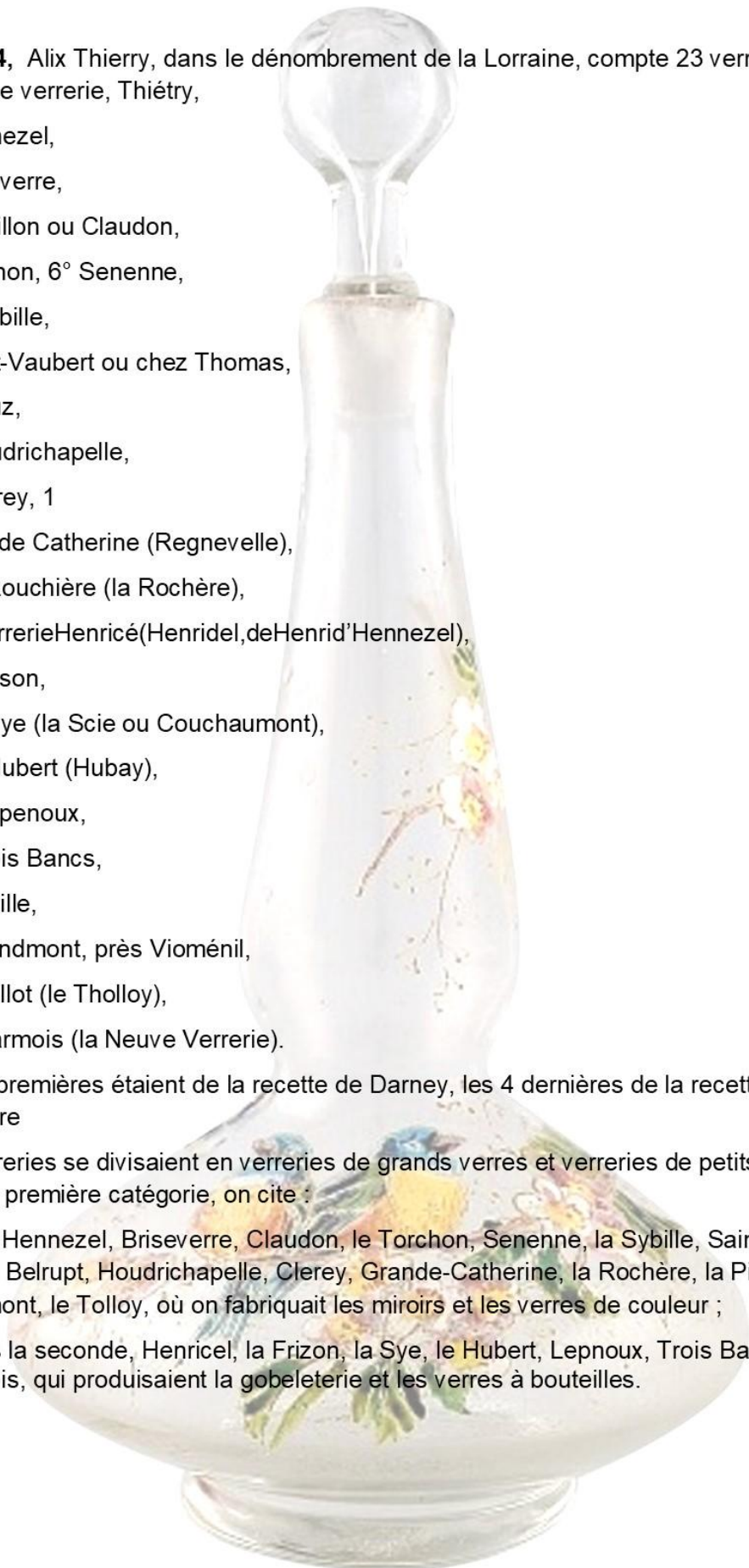
23° Charmois (la Neuve Verrerie).

Les 19 premières étaient de la recette de Darney, les 4 dernières de la recette de Dompain

Les verreries se divisaient en verreries de grands verres et verreries de petits verres. Dans la première catégorie, on cite :

Thiétry, Hennezel, Briseverre, Claudon, le Torchon, Senenne, la Sybille, Saint-Vaubert, Belrupt, Houdrichapelle, Clerey, Grande-Catherine, la Rochère, la Pille, Grandmont, le Tolloy, où on fabriquait les miroirs et les verres de couleur ;


et dans la seconde, Henricel, la Frison, la Sye, le Hubert, Lepnoux, Trois Bancs, Charmois, qui produisaient la gobeletterie et les verres à bouteilles.



Inventaire de la Flore

1	Achillée mille feuilles	41	Chélidoine Majeure
2	Aconit napélus	42	Chénopode blanc
3	Aconit tue Loup	43	Chicrée
4	Agrostis jouet du vent	44	Ciendent
5	Aigremoine eupatoire	45	Colchique
6	Ail des vignes	46	Consoude
7	Ancolie	47	Coquelicot
8	Anémone Sylvie	48	Cresson officinal
9	Angélique Sylvestre	49	Dactyle
10	Armoise vulgaire	50	Dancus Carote
11	Arum	51	Digitaire
12	Asperge officinale	52	Digitale pourpre
13	Asplénium	53	Epervière pilorelle
14	Avoine des prés	54	Epictatis
15	Bardane	55	Epilobe
16	Belladone	56	Epilobe en épis
17	Berce spondyle	57	Euphorbe des bois
18	Bouillon blanc	58	Euphorbe petit cyprès
19	Bourdain	59	Euphorbe réveil matin
20	Bourrache	60	Fétuque des prés
21	Brize intermédiaire	61	Ficaire
22	Brome dressé	62	Fléole
23	Brome mou	63	Fougère Aigle
24	Brunelle vulgaire	64	Fraisier des Bois
25	Bruyère	65	Fumeterre
26	Bryone dioïque	66	Gaillet Croisette
27	Bugle rampant	67	Gaillet vrai
28	Calluna vulgaire	68	Galéga (Martinville)
29	Calta des Marais	69	Genêt des tinturiers
30	Campanule	70	Géranium herbe à Robert
31	Capselle Bourse à Pasteur	71	Gesse sauvage
32	Cardamine des Prés	72	Gledoma faux lierre
33	Cardère silvestre	73	Grande cigüe
34	Carex des bois	74	Grande Marguerite
35	Carex du marais	75	Heléborine
36	Centaurée Bleuet	76	Hellébore
37	Centaurée Jacée	77	Herbe aux femmes battues
38	Chardon des champs	78	Houlque
39	Chardon lancéolé	79	Iris faux acore
40	Chardon penché	80	Ivraie

81	Jonc épars	121	Orge des murs
82	Kauutia des champs	122	Ortie dioïque
83	Laiteron maraîcher	123	Panais
84	Lamier amplexicaul	124	Panic pied de coq
85	Lamier blanc	125	Pâquerette
86	Lamier poupre	126	Paturin
87	Léontodon d'automne	127	Pensée des champs
88	Lierre rampant	128	Pervenche mineure
89	Liseron des Champs	129	Petite centaurée
90	Liseron des Haies	130	Phytolaque
91	Listère à feuilles ovales	131	Pimprenelle
92	Lotier corniculé	132	Pissenlit
93	Luzule champêtre	133	Plantain lancéolé
94	Lychnis dioïque	134	Plantain majeur
95	Lychnis Fleur de Coucou	135	polygala vulgaire
96	Massette à larges feuilles	136	Polypode
97	Matricaire	137	Potentille
98	Mauve alcée	138	Prêle
99	Mauve Sivestre	139	Primevère à grandes fleurs
100	Mélampyre	140	Primevère officinale
101	Mélilot des Champs	141	Pulmonaire
102	Menthe à feuille rondes	142	Raiponse
103	Menthe silvestre	143	Reine des prés
104	Mercurilae	144	Renoncule Bulbeuse
105	Millepertuis perforé	145	Renouée des oiseaux
106	Molène thapsus	146	Renouée persicaire
107	Morelle	147	Rinante
108	Mouron des Champs	148	Roseau commun
109	Moutarde des Champs	149	Rue
110	Muguet	150	Rumex oseille
111	Muguet	151	Sagitaire
112	Myosotis	152	Salicaire
113	Myrtilier	153	Salsepareille
114	Néotie nid d'oiseau	154	Salsifis des prés
115	Nielle des blés	155	Saponaire officinale
116	Nivéole de printemps	156	Sarthame à balais
117	Orchis bouc	157	sauge des prés
118	Orchis moucheron	158	Sceau de Salomon
119	Orchis paramydal	159	Scille sauvage
120	Orchis poupre	160	Sédum

- 
- 161 Sénéçon Jacobée
 - 162 Sénéçon vulgaire
 - 163 Sétaire glauque
 - 164 Silaine enflé
 - 165 Solidage Verge d'or
 - 166 Stellaire holostée
 - 167 Sureau rouge
 - 168 Sureau Yéble
 - 169 Tanaisie
 - 170 Tussilage
 - 171 Valériane
 - 172 Véronique
 - 173 Verveine
 - 174 Vesce des haies
 - 175 Violette odorante
 - 176 Violette tricolore
 - 177 Vipérine
 - 178 Vulpin agreste
 - 179 Vulpin des prés

Inventaire des espèces répertoriées à l'arborétum de Romain aux Bois

- 1 Chêne rouge
- 2 Catalpa
- 3 Sorbier des oiseaux
- 4 Thuyas géant
- 5 Abiès procéra
- 6 Pin Veymouth
- 7 Ciprés chauve
- 8 Sapin pectiné
- 9 Thuja plicata
- 10 Chamaeciparifaux cyprès
- 11 Pin noir d'Atriche
- 12 Junipérus comun
- 13 Peuplier noir
- 14 Méléze d'Europe
- 15 Tulipier de Virginie
- 16 Peuplier tremble
- 17 Bouleau
- 18 Epicéa
- 19 Merisier
- 20 Chataignier
- 21 Thuyas occidentalis
- 22 Cèdre du Liban
- 23 Hêtre
- 24 Chêne pédonculé
- 25 Abiés de Norman
- 26 Houx
- 27 Pin sylvestre



Inventaire des espèces répertoriées à l'arborétum de la Hutte

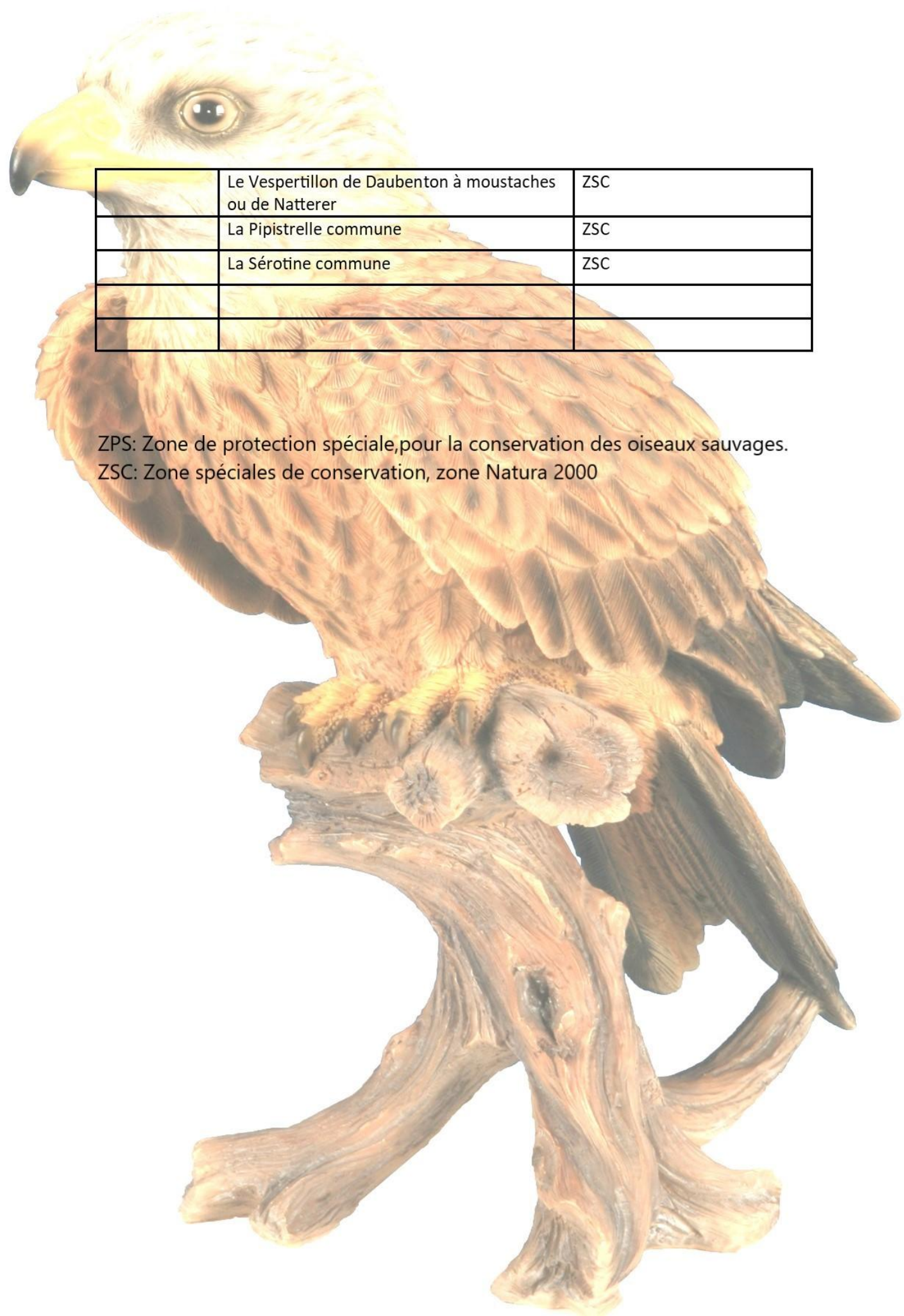
- 
- | | |
|----|------------------------|
| 1 | Hêtre poupre |
| 2 | Thuja du Japon |
| 3 | Rhododendron en arbre |
| 4 | Chêne rouge d'Amérique |
| 5 | Séquoia géant |
| 6 | Tulipier de Virginie |
| 7 | Epicéa commun |
| 8 | Pin sylvestre |
| 9 | If |
| 10 | Douglas vert |
| 11 | Thuja géant |
| 12 | Sapin pectiné |

Inventaire du Jardin des Marronniers à Monthureux sur Saône

1	Aesculus Parviflora	Etats Unis
2	Aesculus pavia Humilis Pavier Rouge	Etats Unis
3	Aesculus discolor	Etats Unis
4	Aesculus Indica Sydney Pearce	Himalaya
5	Aesculus turbinata	Japon
6	Aesculus Hybrida	France
7	Aesculus glabra Pallida	Amérique du Nord
8	Aesculus neglecta	Etats Unis
9	Aesculus glabra	Etats Unis
10	Aesculus arguta	Etats Unis
11	Aesculus hippocastanum Crispa	Balkans
12	Aesculus carnea Aureomarginata	France
13	Aesculus turbinata pubescens	Japon
14	Aesculus mutabilis penduliflora	Allemagne
15	Aesculus sylvatica	Etats Unis
16	Aesculus woerlitzensis Elwanger	Etats Unis
17	Aesculus neglecta Erythoblatos	Etats Unis
18	Aesculus glaucesens	Etats Unis
19	Aesculus Glaba sargentii	
20	Aesculus Hémiacantha	
21	Aesculus dalimorelciChimaere	Angleterre
22	Aesculus pavia Humilis	
23	Aesculus pavia Koehnel	
24	Aesculus mississippiensis	Etats Unis
25	Aesculus Flava Vestita	Etats Unis
26	Aesculus marilandica	Etats Unis
27	Aesculus Hessii	
28	Aesculus glaba X pavia	
29	Aesculus Leucodermis	Etats Unis
30	Aesculus Mutabilis Harbisonil	Allemagne
31	Aesculus pavia Splendens	
32	Aesculus glaba Autumn Blaze	
33	Aesculus pavia Atrosanguinéa	
34	Aesculus arnoldiana	Pays-Bas
35	Aesculus hippocastanum Hampton Court Gold	Angleterre
36	Aesculus glabra Monticola	
37	Aesculus hippocastanum Laciniata	France
38	Aesculus flava X pavia	
39	Aesculus glabra October Red	
40	Aesculus flavia X pavia	
41	Aesculus Parviflora	
42	Aesculus glabra Discolor	
43	Aesculus parryi	Mexique
44	Aesculus sylvatica	Etats Unis
45	Aesculus assamica	Asie du Sud Est

Inventaire de la Faune

	Buse variable	Oiseau
	Cantharide	
	Carabide	
	Cécidomie	
	Chabot	Poisson
	Chrysope	
	Cigogne noire	
	Cingle plongeur	Oiseau
	Coccinelle 14 points	
	Coccinelle 7 points	
	Epeire diadème	
	Epinuche	Poisson
	Grèbe castagneux	Canard
	Hémérobe	
	Huppe fasciée	
	Pie-grièche écorcheur	
	La grande sauterelle verte	
	Mante religieuse	
	Mouche tachinaire	
	Punaise anthocorides	
	Punaise nabide	
	Punaise miride	
	Sauterelle le Dectique verrucivore	
	Staphilinides	
	Syrphe	
ZPS	Alouette lulu	ZPS Oiseaux
ZPS	Bondrée apivore	ZPS
ZPS	Busard cendré	ZPS
ZPS	Busard des roseaux	ZPS
ZPS	Busard saint Martin	ZPS
ZPS	Chouette de Tengmaln	ZPS
ZPS	Cigogne blanche	ZPS
ZPS	Cigogne noire	ZPS
ZPS	Engoulevent d'Europe	ZPS
ZPS	Faucon pèlerin	ZPS
ZPS	Gélinote des bois	ZPS
ZPS	Gobemouche à collier	ZPS
ZPS	Martin pêcheur d'Europe	ZPS
ZPS	Milan noir	ZPS
ZPS	Milan royal	ZPS
ZPS	Pic cendré	ZPS
ZPS	Pic mar	ZPS
ZPS	Pic noir	ZPS
ZSC	Le Petit Rhinolophe	ZSC Chauves souris
Chauves souris	Le Vespertillon à oreilles échanquées	ZSC
	La Barbastelle d'Europe	ZSC
	Les Oreillards	ZSC



	Le Vespertillon de Daubenton à moustaches ou de Natterer	ZSC
	La Pipistrelle commune	ZSC
	La Sérotine commune	ZSC

ZPS: Zone de protection spéciale, pour la conservation des oiseaux sauvages.

ZSC: Zone spéciales de conservation, zone Natura 2000